

Gemeinde Meggen
Aufhebung Baulinien 1:2000







Vom Gemeinderat am 12. Dezember 2018 zur kantonalen Vorprüfung verabschiedet

Verbindlicher Planinhalt

✖✖✖ Gewässerbaulinie gemäss Hochwasserschutzprojekt: Aufhebung Baulinie




Orientierender Planinhalt

-  Grünzone Gewässerraum Gr-G
-  Freihaltezone Gewässerraum Fr-G
-  Gewässerachse Fliessgewässer offen
-  Gewässerachse Fliessgewässer eingedolt

Weitere orientierende Planinhalte

224384 Gewässeridentifikator

Weitere Planinhalte

-  Bauzonen
-  Gewässer (amtliche Vermessung)
-  Wald

